

NEPROBYLICE

ZMĚNA Č.1 ÚZEMNÍHO PLÁNU


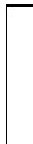

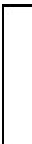



"VÝKRES KONCEPCE VEŘEJNÉ INFRASTRUKTURY"

DOPRAVNÍ INFRASTRUKTURA

Měřítko 1:5000

Změna č.1 se týká pouze textové dokumentace, změny regulativů u "Ploch smíšených obytných - venkovských" (SV)

LEGENDA:

	PLOCHY STABILIZOVANÉ		PLOCHY ZMĚN VYUŽITÍ ÚZEMÍ
			HRANICE ŘEŠENÉHO ÚZEMÍ
			ZASTAVĚNÉ ÚZEMÍ
			ZASTAVITELNÉ PLOCHY

ZÁZNAM O ÚČINNOSTI

SPRÁVNÍ ORGÁN, KTERÝ ZMĚNU Č.1 ÚP NEPROBYLICE VYDAL:
Obecní úřad Neprobylice

DATUM NABYTÍ ÚČINNOSTI:

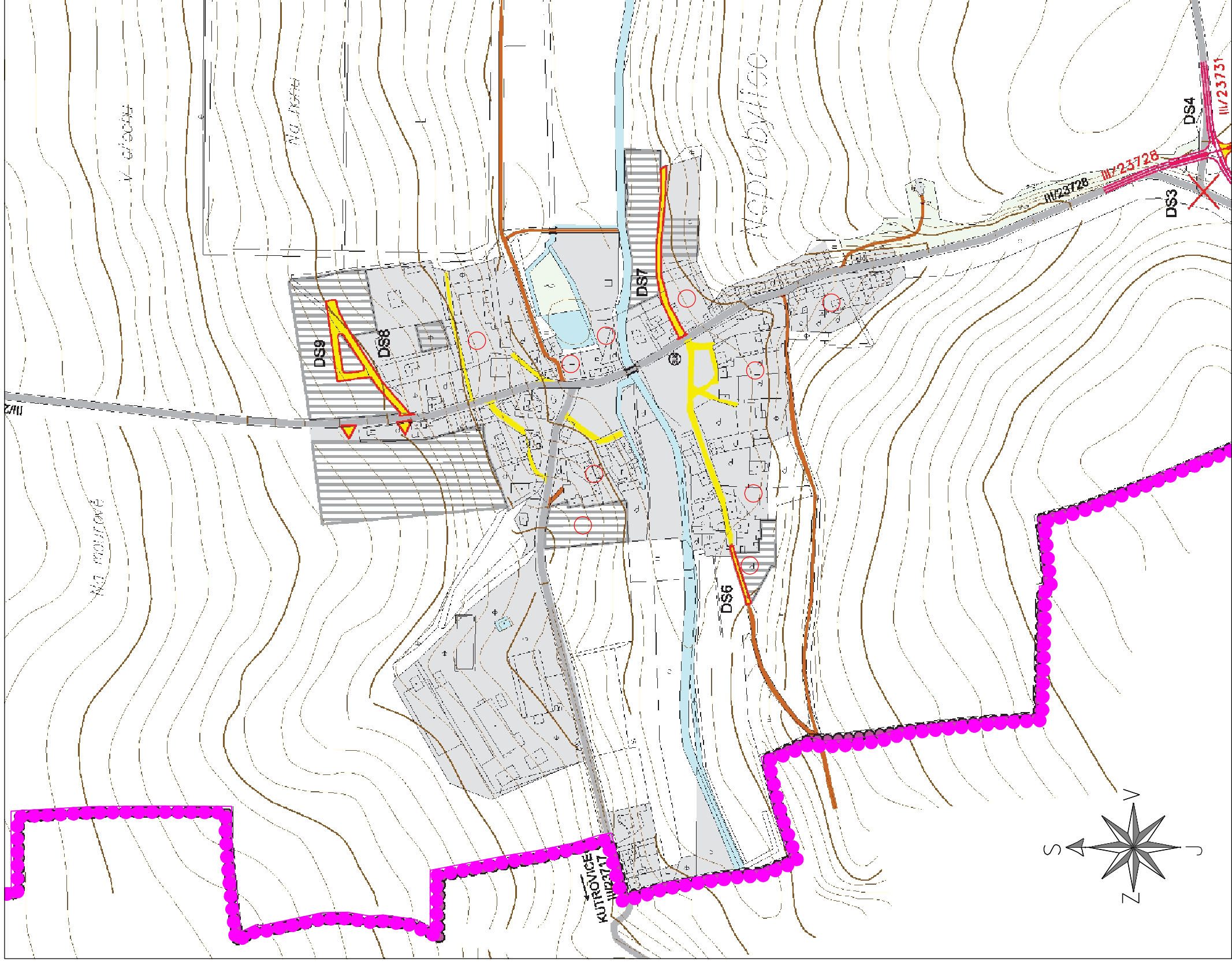
OPRÁVNĚNÁ ÚŘEDNÍ OSOBA POŘIZOVATELE:

JMÉNO A PŘÍJMENÍ: Jiří Louda

FUNKCE: starosta

PODPIS:

OTISK ÚŘEDNÍHO RAZÍTKA:



POŘIZOVATEL: Obec Neprobylice

ZPRACOVATEL URBANISTICKÉ ČÁSTI
DIGITÁLNÍ ZPRACOVÁNÍ

HUM

AGROURBANISTICKÝ ATELIER
PROJEKTOVÉ PRACOVISTE

ODPOVĚDNÝ PROJEKTANT
Ing. Stanislav Zeman
Číslo autorizace: ČKA 02_220

ZHOTOVITEL

Ing. Martina Starňková
ETAPA

Ing. Zdeněk Štěpánek
Číslo autorizace: ČKA 02_220
DATUM

NEPROBYLICE
ZMĚNA Č.1 ÚZEMNÍHO PLÁNU

02/2023

MĚŘÍTKO
1:5000

NÁZEV VÝKRESU
VÝKRES KONCEPCE VEŘEJNÉ INFRASTRUKTURY
DOPRAVNÍ INFRASTRUKTURA

FORMÁT
A3

ČÁST DOKUMENTACE
ÚZEMNÍ PLÁN - "VÝROKOVÁ ČÁST"

Č. VÝKRESU
4a