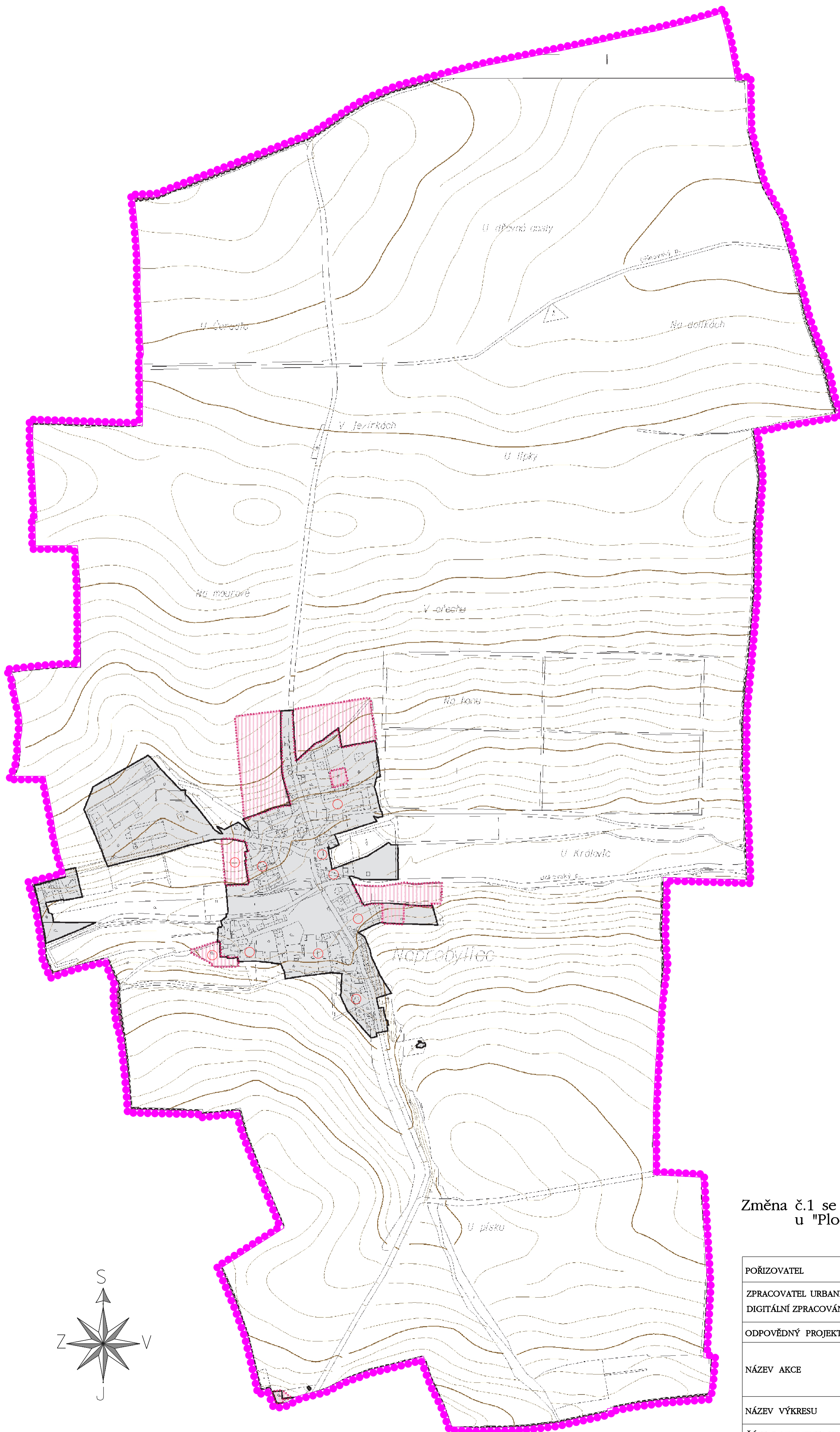


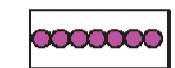

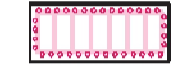
NEPROBYLICE

ÚPLNÉ ZNĚNÍ ÚZEMNÍHO PLÁNU PO ZMĚNĚ č.1 "VÝKRES ZÁKLADNÍHO ČLENĚNÍ ÚZEMÍ"

Měřítko 1:5000



LEGENDA:

-  HRANICE ŘEŠENÉHO ÚZEMÍ
-  ZASTAVĚNÉ ÚZEMÍ
-  ZASTAVITELNÉ PLOCHY

ZÁZNAM O ÚČINNOSTI

SPRÁVNÍ ORGÁN, KTERÝ ZMĚNU č.1 ÚP NEPROBYLICE VYDAL:
Obecní úřad Neprobylice

DATUM NABYTÍ ÚČINNOSTI:

OPRÁVNĚNÁ ÚŘEDNÍ OSOBA POŘIZOVATELE:


JMÉNO A PŘÍJMENÍ: Jiří Louda

FUNKCE: starosta

PODPIS:

OTISK ÚŘEDNÍHO RAZÍTKA:

Změna č.1 se týká pouze textové dokumentace, změny regulativů u "Ploch smíšených obytných - venkovských" (SV)

POŘIZOVATEL	Obec Neprobylice		
ZPRACOVATEL URBANISTICKÉ ČÁSTI DIGITÁLNÍ ZPRACOVÁNÍ	 AGROURBANISTICKÝ ATELIÉR PROJEKTOVÉ PRÁČOVISTE		
ODPOVĚDNÝ PROJEKTANT	Ing. Stanislav Zeman Číslo autorizace: ČKA 02 220	ZHOTOVITEL	Ing. Martina Staňková
NÁZEV AKCE	ÚPLNÉ ZNĚNÍ ÚZEMNÍHO PLÁNU NEPROBYLICE PO VYDÁNÍ ZMĚNY č.1	ETAPA	55 Zákona č.185/2016 Sb. ve znění posledních předpisů
NÁZEV VÝKRESU	VÝKRES ZÁKLADNÍHO ČLENĚNÍ ÚZEMÍ	DATUM	03/2023
ČÁST DOKUMENTACE	ÚZEMNÍ PLÁN - "VÝROKOVÁ ČÁST"	MĚŘÍTKO	1:5000
		FORMÁT	515 x 705
		Č.VÝKRESU	1