

NEPROBYLICE

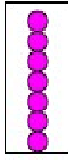


ODŮVODNĚNÍ

ZMĚNY Č.1 ÚZEMNÍHO PLÁNU

"VÝKRES PŘEDPOKLÁDANÝCH ZÁBORŮ PŮDNÍHO FONDU"

Měřítko 1:5000

Změna č.1 se týká pouze textové dokumentace, změny regulativů u "Ploch smíšených obytných - venkovských" (SV)

	HRANICE ŘEŠENÉHO ÚZEMÍ
	ZASTAVĚNÉ ÚZEMÍ
	HRANICE NAVRŽENÝCH PLOCH

ZÁZNAM O ÚČINNOSTI

SPRÁVNÍ ORGÁN, KTERÝ ZMĚNU Č.1 ÚP NEPROBYLICE VYDAL:
Obecní úřad Neprobylice

DATUM NABYTÍ ÚČINNOSTI:

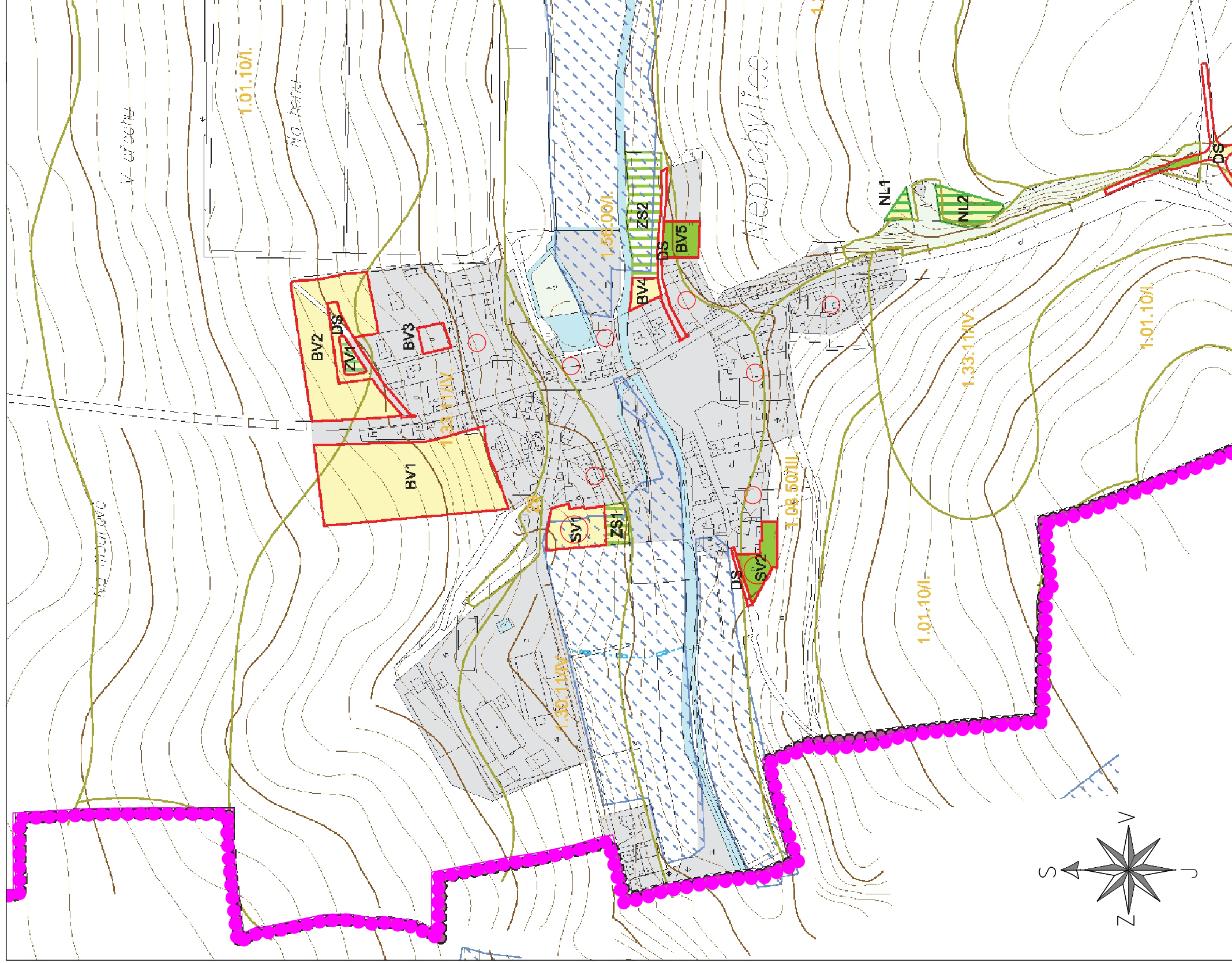
OPRÁVNĚNÁ ÚŘEDNÍ OSOBA POŘIZOVATELE:


JMÉNO A PŘÍJMENÍ: Jiří Louda

FUNKCE: starosta

PODPIS:

OTISK ÚŘEDNÍHO RAZÍTKA:



POŘIZOVATEL	Obec Neprobylice	Ing. Martina Stanková
ZPRACOVATEL URBANISTICKÉ ČÁSTI DIGITÁLNÍ ZPRACOVÁNÍ	 AGROURBANISTICKÝ ATELIER PROJEKTOVÉ PRACOVNĚ	ETAPA
ODPOVĚDNÝ PROJEKTANT	Ing. Stanislav Zeman Číslo autorizace: ČKA 02 220	DATUM
NÁZEV AKCE	NEPROBYLICE ZMĚNA Č.1 ÚZEMNÍHO PLÁNU	MĚŘÍTKO
NÁZEV VÝKRESU	VÝKRES PŘEDPOKLÁDANÝCH ZÁBORŮ PŮDNÍHO FONDU	FORMÁT
ČÁST DOKUMENTACE	ODŮVODNĚNÍ ÚZEMNÍHO PLÁNU	Č. VÝKRESU