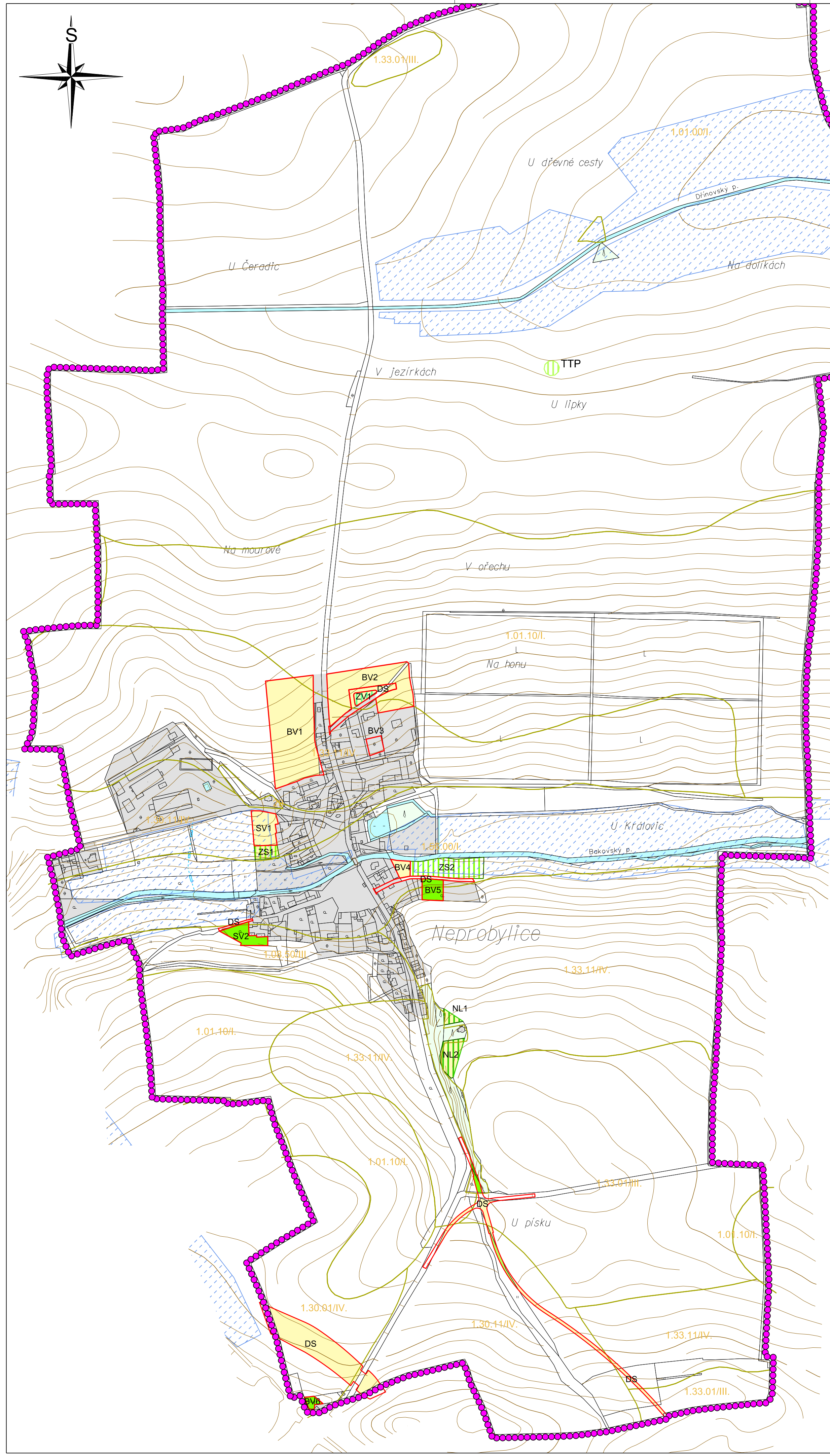


# NEPROBYLICE

## ODŮVODNĚNÍ ÚZEMNÍHO PLÁNU

### PŘEDPOKLÁDANÉ ZÁBORY PŮDNÍHO FONDU

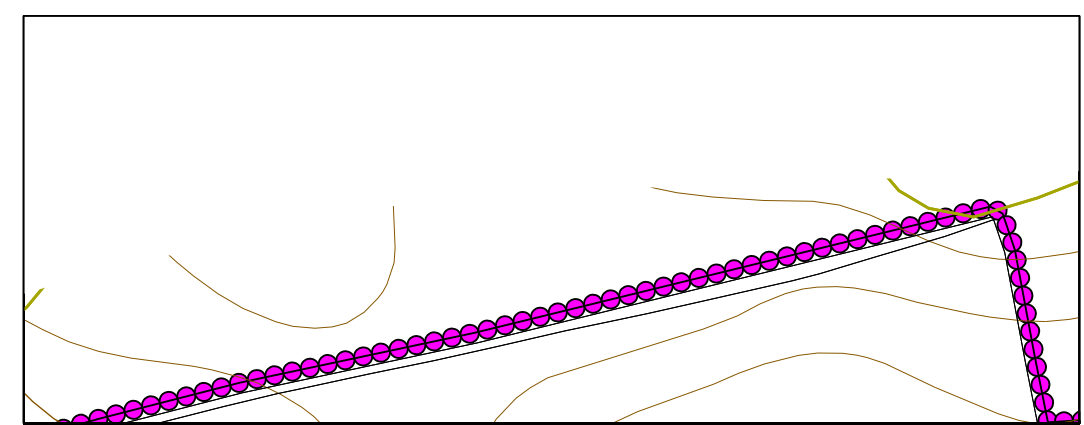
MĚŘÍTKO 1 : 5 000






#### LEGENDA :

-  HRANICE ŘEŠENÉHO ÚZEMÍ
-  ZASTAVĚNÉ ÚZEMÍ
-  PLOCHY LESNÍ
-  VODNÍ TOKY A PLOCHY
-  MELIOROVANÁ PLOCHA - ODVODNĚNÍ
-  OHRANIČENÍ BONITOVANÝCH PŮDNĚ EKOLOGICKÝCH JEDNOTEK - (BPEJ)
-  ČÍSLA BPEJ A TRÍD OCHRANY ZEMĚDĚLSKÉ PŮDY (I. - V.)
-  HRANICE NAVRŽENÝCH PLOCH
- ZÁBOR ZPF:**
-  ORNÁ PŮDA
-  TRVALÉ TRAVNÍ POROSTY
-  ZELEŇ SOUKROMÁ A VYHRAZENÁ
-  PLOCHY LESNÍ
-  NÁVRH - PLOCHY LESNÍ - ZMĚNA KULTURY
-  NÁVRH - VEŘEJNÁ ZELEŇ - ZMĚNA KULTURY
-  NÁVRH - TRVALÉ TRAVNÍ POROSTY - ZMĚNA KULTURY
-  NÁVRH - ZELEŇ SOUKROMÁ A VYHRAZENÁ - ZMĚNA KULTURY

#### VÝŘEZ SEVERNÍ ČÁSTI ÚZEMÍ



 = 10 000m<sup>2</sup> = 1ha

POŘIZOVATEL	MĚÚ SLANÝ - STAVEBNÍ ÚŘAD, ÚŘAD ÚZEMNÍHO PLÁNOVÁNÍ		
PROJEKTANT URBANISTICKÉ ČÁSTI	 AGROURBANISTICKÝ ATELIÉR <small>PROJEKČNÍ A INŽENÝRSKÁ FIRMÁ</small> <small>Práta 6, Sušice 3</small>		
ODPOVĚDNÝ PROJEKTANT	ING. STANISLAV ZEMAN		
DIGITÁLNÍ ZPRACOVÁNÍ	 .ws <small>DIGITÁLNÍ ZPRACOVÁNÍ</small> <small>Číslova 1016 - 1244 011 - 349 33</small>		
NÁZEV AKCE	OBEC NEPROBYLICE ÚZEMNÍ PLÁN	ETAPA	
NÁZEV VÝKRESU		DATUM	08/2013
		MĚŘÍTKO	1 : 5 000
ČÁST DOKUMENTACE	GRAFICKÁ ČÁST ODŮVODNĚNÍ ÚZEMNÍHO PLÁNU	FORMÁT	A0
		ČÍSLO VÝKRESU:	ČÍSLO PARÉ:
		9	