

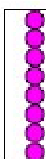







# NEPROBYLICE ZMĚNA Č.1 ÚZEMNÍHO PLÁNU

"VÝKRES VEŘEJNĚ PROSPĚŠNÝCH STAVEB, OPATŘENÍ A ASANACÍ"

Měřítko 1:5000

Změna č.1 se týká pouze textové dokumentace, změny regulativů u "Ploch smíšených obytných - venkovských" (SV)

## LEGENDA:

|  |                      |   |                           |
|--|----------------------|---|---------------------------|
|  | PLOCHY STABILIZOVANÉ |  | PLOCHY ZMĚN VYUŽITÍ ÚZEMÍ |
|  |                      |  | HRANICE ŘEŠENÉHO ÚZEMÍ    |
|  |                      |  | ZASTAVĚNÉ ÚZEMÍ           |
|   |                      |  | ZASTAVITELNÉ PLOCHY       |

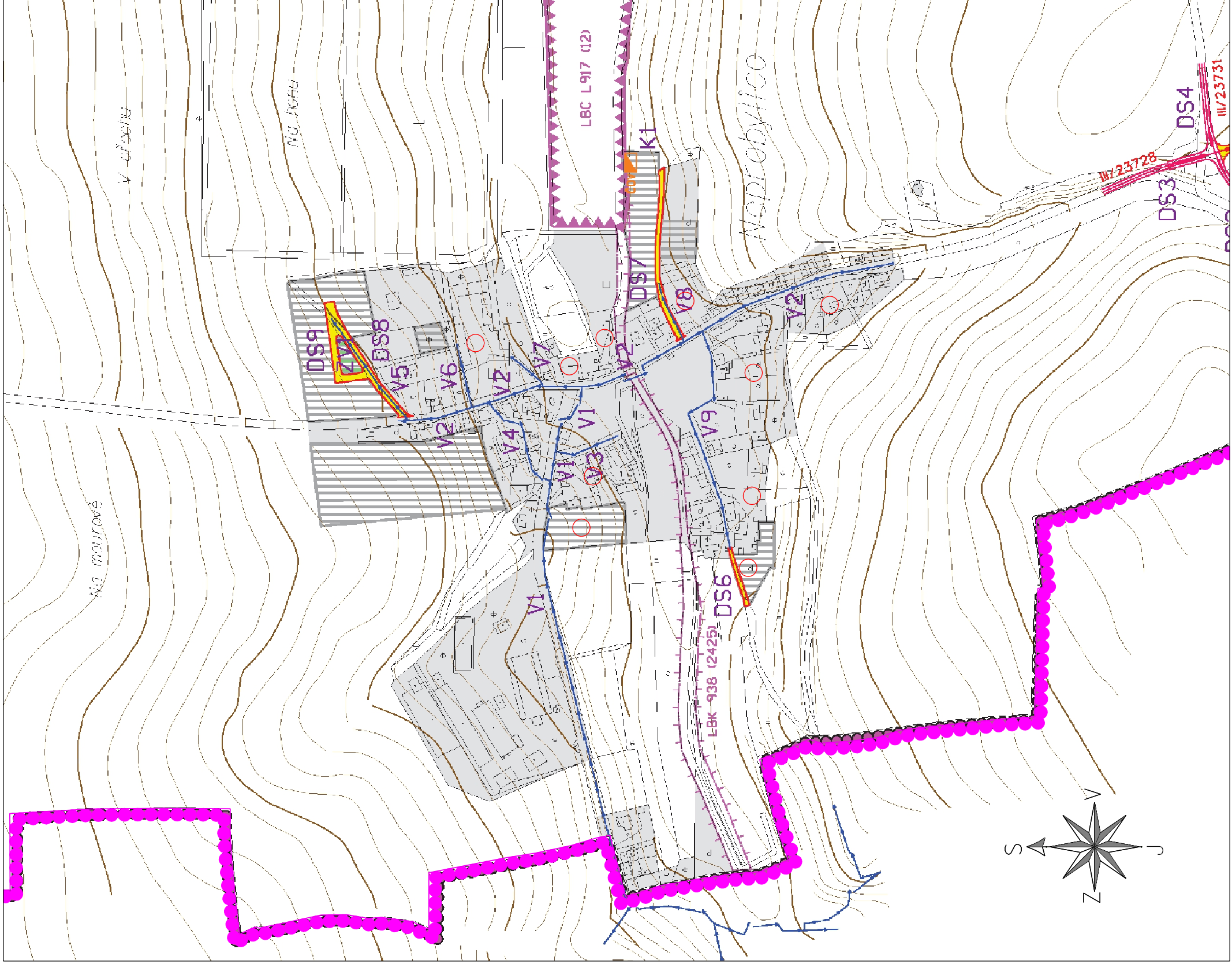
## ZÁZNAM O ÚČINNOSTI


SPRÁVNÍ ORGÁN, KTERÝ ZMĚNU Č.1 ÚP NEPROBYLICE VYDAL:  
Obecní úřad Neprobylice

DATUM NABYTÍ ÚČINNOSTI:

OPRÁVNĚNÁ ÚŘEDNÍ OSOBA POŘIZOVATELE:  
JMÉNO A PŘÍJMENÍ: Jiří Louda  
FUNKCE: starosta  
PODPIS:

OTISK ÚŘEDNÍHO RAZÍTKA:



|   |  |            |                       |
|---|--|------------|-----------------------|
| POŘIZOVATEL   | Obec Neprobylice   |            |                       |
| ZPRACOVATEL URBANISTICKÉ ČÁSTI DIGITÁLNÍ ZPRACOVÁNÍ |  AGROURBANISTICKÝ ATELIER PROJEKTOVÉ PRÁČOVNĚ | ZHOTOVITEL | Ing. Martina Staňková |
| ODPOVĚDNÝ PROJEKTANT                                | Ing. Stanislav Zeman<br>Číslo autorizace: ČKA 02 220   | ETAPA      | ETAPA                 |
| NÁZEV AKCE  | NEPROBYLICE<br>ZMĚNA Č.1 ÚZEMNÍHO PLÁNU  | DATUM      | 02/2023               |
| NÁZEV VÝKRESU                                       | VÝKRES VEŘEJNĚ PROSPĚŠNÝCH STAVEB,<br>OPATŘENÍ A ASANACÍ   | MĚŘÍTKO    | 1:5000                |
| ČÁST DOKUMENTACE                                    | ÚZEMNÍ PLÁN - "VÝROKOVÁ ČÁST"  | FORMÁT     | A3                    |
|   |  | Č. VÝKRESU | 5                     |