

NEPROBYLICE

ZMĚNA Č.1 ÚZEMNÍHO PLÁNU






"VÝKRES KONCEPCE VĚŘEJNÉ INFRASTRUKTURY"

TECHNICKÁ INFRASTRUKTURA

Měřítko 1:5000

Změna č.1 se týká pouze textové dokumentace, změny regulativů u "Ploch smíšených obytných - venkovských" (SV)

LEGENDA:

	PLOCHY STABILIZOVANÉ
	PLOCHY ZMĚN VYUŽITÍ ÚZEMÍ
	HRANICE ŘEŠENÉHO ÚZEMÍ
	ZASTAVĚNÉ ÚZEMÍ
	ZASTAVITELNÉ PLOCHY

ZÁZNAM O ÚČINNOSTI

SPRÁVNÍ ORGÁN, KTERÝ ZMĚNU Č.1 ÚP NEPROBYLICE VYDAL:
Obecní úřad Neprobylice

DATUM NABYTÍ ÚČINNOSTI:

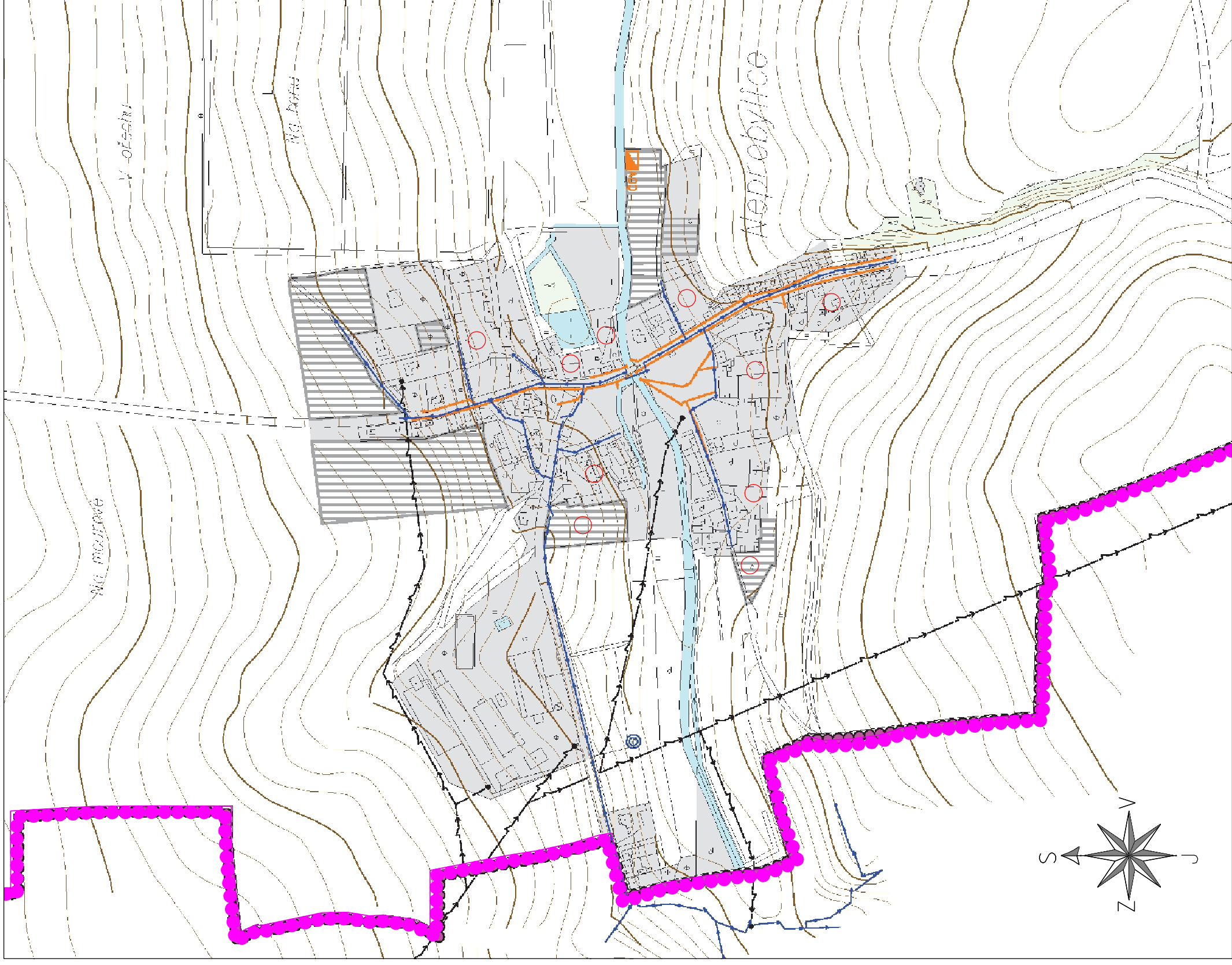
OPRÁVNĚNÁ ÚŘEDNÍ OSOBA POŘIZOVATELE:

JMÉNO A PŘÍJMENÍ: Jiří Louda

FUNKCE: starosta

PODPIS:

OTISK ÚŘEDNÍHO RAZÍTKA:



POŘIZOVATEL

Obec Neprobylice

ZPRACOVATEL URBANISTICKÉ ČÁSTI
DIGITÁLNÍ ZPRACOVÁNÍ

fiu AGROURBANISTICKÝ ATELIER
PROJEKTOVÉ PRACOVNÍSTE

ODPOVĚDNÝ PROJEKTANT
Ing. Stanislav Zeman
Číslo autorizace: ČKA 02 220

ZHOTOVITEL

Ing. Martina Stanková

ETAPA

DATUM

MĚŘÍTKO

FORMÁT

Č. VÝKRESU

NEPROBYLICE
ZMĚNA Č.1 ÚZEMNÍHO PLÁNU

VÝKRES KONCEPCE VĚŘEJNÉ INFRASTRUKTURY
TECHNICKÁ INFRASTRUKTURA

ÚZEMNÍ PLÁN - "VÝROKOVÁ ČÁST"

4b